

Niniejszym oświadczam, że projekt budowlany opracowano metodą elektroniczną na bazie mapy sytuacyjno-wysokościowej, która jest zgodna z oryginałem przyjętym do zasobu Powiatowego Ośrodka Dokumentacji Geodezyjnej i Kartograficznej w Łęborku, ID 6640.986.2021 oraz zweryfikowanym w dniu 25.03.2022 pod numerem 6640.986.2021.16120

mgr inż. Roman Glander

Uprawnienia budowlane nr KCU-118&PWOT/06 do projektowania i kierowania robotami budowlanymi bez ograniczeń w szczególności telekomunikacyjnej.

Podświadczam, że niniejszy dokument został opracowany w wyniku prac geodezyjnych i kartograficznych, których rezultaty zawiera operat techniczny pozytywnie zweryfikowany. Jednocześnie informuję, że jestem świadomy odpowiedzialności karnej za złożenie fałszywego oświadczenia.

Identyfikator zgłoszenia prac geodezyjnych: **6640.986.2021**
 Organ służby geodezyjnej, który otrzymał zgłoszenie: **Słubiszewo Łębork**

Wykonawca prac geodezyjnych: **GEOMAT**
 USŁUGI GEODEZYJNE
 mgr inż. Mateusz Marciniaś
 ul. Witosa 15, 89-632 Brusy
 tel. 697 038 585 NIP 5552112509

Nr oraz data sporządzenia dokumentu zamierzającego wynik pozytywnie zweryfikacji: **6640.986.2021.16120 z dn. 25.03.2022**

Imię i nazwisko oraz nr uprawnień zawodowych kierownika prac: **GEODETA UPRAWNIONY Joanna Czarnowska Upr. GKG 23035**
 89-606 Chojnice, ul. Kasztanowa 32
 Tel. 728-813-563

Mapa do celów projektowych skala 1:500
 działka 24/3, 107, 459, 475, 481 (obręb Garczęgorze) 1691 (obręb Łębork)
 jedn. ewidencyjne: Nowa Wieś Leśna 222004 2] obr. ewidencyjne: Garczęgorze [0003] Łębork [00172]
 GEOMAT Usługi geodezyjne mgr inż. Mateusz Marciniaś ul. Witosa 15, 89-632 Brusy wykonał: Mateusz Marciniaś sprawdził: Joanna Czarnowska [nr upr. 23035] ID: 6640.986.2021

Układ współrzędnych płaskich 2000
 Układ wysokości EVRF2007-NH
 LEGENDA:
 zakres opracowania data wykonania: 01.09.2021
 Mapa wykonana została bez ustalenia obciążeń służebnościami gruntowymi ujętymi w księgach wieczystych
 Nie wyklucza się istnienia w terenie urządzeń podziemnych, dla których brak było informacji branżowych i nie zostały odwołane w czasie inwentaryzacji geodezyjnej.

LEGENDA

- Projektowana przebudowa Orange Polska S.A.
- Projektowane rury ochronne na projektowanych kablach Orange Polska S.A.
- Projektowane rury ochronne na istniejących kablach Orange Polska S.A.
- ✕ Demontaż istniejących kabli Orange Polska S.A. po przełączeniu

LEGENDA OBJĘTE ODREBNYM OPRAWOWANIEM

- Opornik 12x25
- Obrzeże 8x30
- Krawężnik 15x30
- Krawężnik najazdowy 15x22
- Krawężnik kamienny 20x30
- Nawierzchnia bitumiczna jezdni
- Nawierzchnia poobczy utwardzonych - bitumiczne
- Nawierzchnia zjazdów - bitumiczne
- Nawierzchnia z kostki betonowej gr. 8 cm - zjazdy
- Nawierzchnia z kostki betonowej gr. 6 cm
- Nawierzchnia z kostki granitowej
- Projektowana sieć wodociągowa z rur TYTAN PE 100-RC 160x14,9mm Typ 2/2
- Sieć wodociągowa do likwidacji

MJM Projektowanie, Nadzór, Wykonawstwo Michał Marciniaś Klawkowo, ul. Pogodna 1, 89-620 Chojnice	INWESTOR Zarząd Dróg Powiatowych w Łęborku ul. Czotgistów 5A 84-300 Łębork
---	--

OBIEKT: Przebudowa drogi powiatowej nr 1309G – na odcinku od m. Lebień do m. Garczęgorze – DP 1309G od km 13+350 do km 17+550.
 Przebudowa linii kablowych Orange Polska S.A.

TYTUŁ: Projekt zagospodarowania terenu NR 1.8

STANOWISKO	IMIĘ I NAZWISKO	SPECJALNOŚĆ	NR UPRAW.	DATA	PODPIS
Projektant	mgr inż. Roman Glander	Telekomunikacyjno	KUP/0168/PWOT/06	10.05.2022	<i>[Signature]</i>
Sprawdzający	mgr inż. Dariusz Dudziński	Telekomunikacyjno	DTT-TU/2114/01/U	10.05.2022	<i>[Signature]</i>
STADIUM	DATA	NR UMOWY	SKALA:		
Zatępcznik do zgłoszenia	10.05.2022		1:500		

Niniejszym oświadczam, że projekt budowlany opracowano metodą elektroniczną na bazie mapy sytuacyjno-wysokościowej, która jest zgodna z oryginałem przyjętym do zasobu Powiatowego Ośrodka Dokumentacji Geodezyjnej i Kartograficznej w Łęborku, ID 6640.986.2021 oraz zweryfikowanym w dniu 25.03.2022 pod numerem 6640.986.2021.16120

mgr inż. **Roman Glander**
 Uprawnienia budowlane w KUP/0168/PWOT/06 do projektowania i kierowania robotami budowlanymi bez ograniczeń w szczególności telekomunikacyjnej.

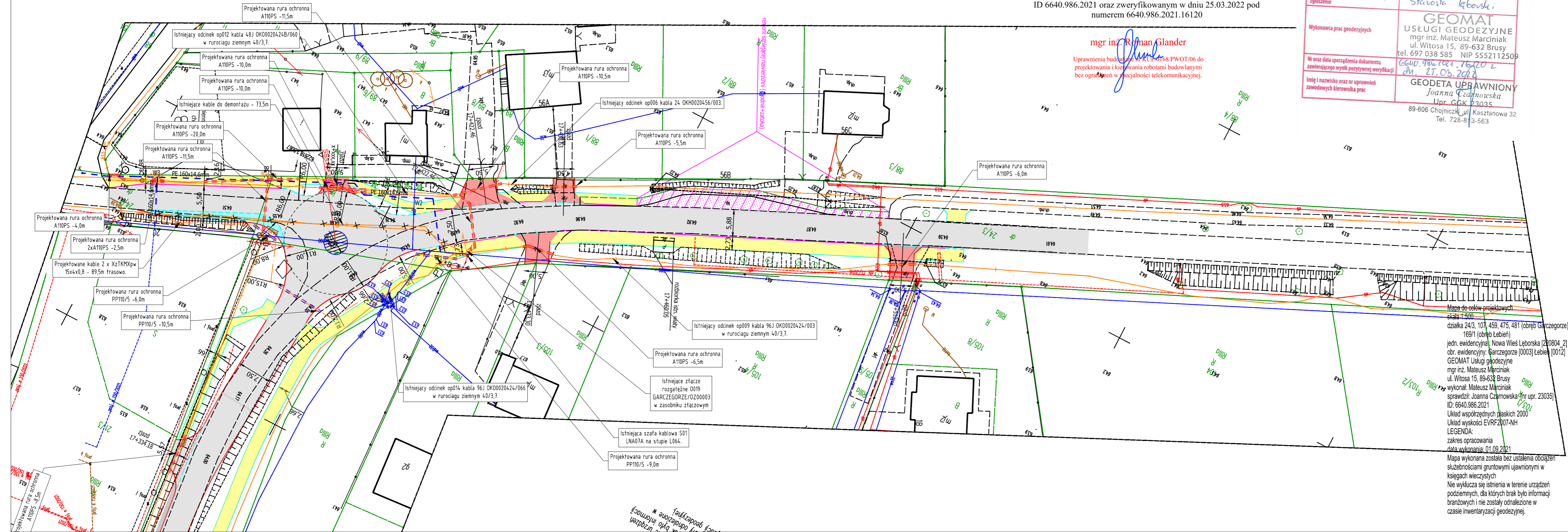
Poświadczam, że niniejszy dokument został opracowany w wyniku prac geodezyjnych i kartograficznych, których rezultaty zawiera operat techniczny pozytywnie zweryfikowany. Jednocześnie informuję, że jestem świadomy odpowiedzialności karnej za złożenie fałszywego oświadczenia.

Identyfikator zgłoszenia prac geodezyjnych: **GG40-986.2021**
 Organ służby geodezyjnej, który otrzymał zgłoszenie: **Starosta łęborski**

Wykonawca prac geodezyjnych: **GEOMAT**
 USŁUGI GEODEZYJNE
 mgr inż. Mateusz Marciniak
 ul. Witosza 15, 89-632 Brusy
 tel. 697 038 585 NIP 5552112509

Ne oraz data sporządzenia dokumentu zawierającego wynik pozytywnej weryfikacji: **GG40-986.2021.16120 z dn. 27.05.2022**

Imię i nazwisko oraz nr uprawnień zawodowych kierownika prac: **GEODETA UPRAWNIIONY Joanna Czarnowska Upr. GGK 23035 89-606 Chojniczka ul. Kasztanowa 32 Tel. 728-813-563**



- LEGENDA**
- Projektowana przebudowa Orange Polska S.A.
 - Projektowane rury ochronne na projektowanych kablach Orange Polska S.A.
 - Projektowane rury ochronne na istniejących kablach Orange Polska S.A.
 - ✕✕ Demontaż istniejących kabli Orange Polska S.A. po przełączeniu

- LEGENDA OBJĘTE ODRĘBNYM OPACOWANIEM**
- Opornik 12x25
 - Obrzeże 8x30
 - Krawężnik 15x30
 - Krawężnik najazdowy 15x22
 - Krawężnik kamienny 20x30
 - Nawierzchnia bitumiczna jezdni
 - Nawierzchnia poobczy utwardzonych - bitumiczne
 - Nawierzchnia zjazdów - bitumiczne
 - Nawierzchnia z kostki betonowej gr. 8 cm - zjazdy
 - Nawierzchnia z kostki betonowej gr. 6 cm
 - Nawierzchnia z kostki granitowej
 - Projektowana sieć wodociągowa z rur TYTAN PE 100-RC 160x14,9mm Typ 2/2
 - ✕✕ Sieć wodociągowa do likwidacji

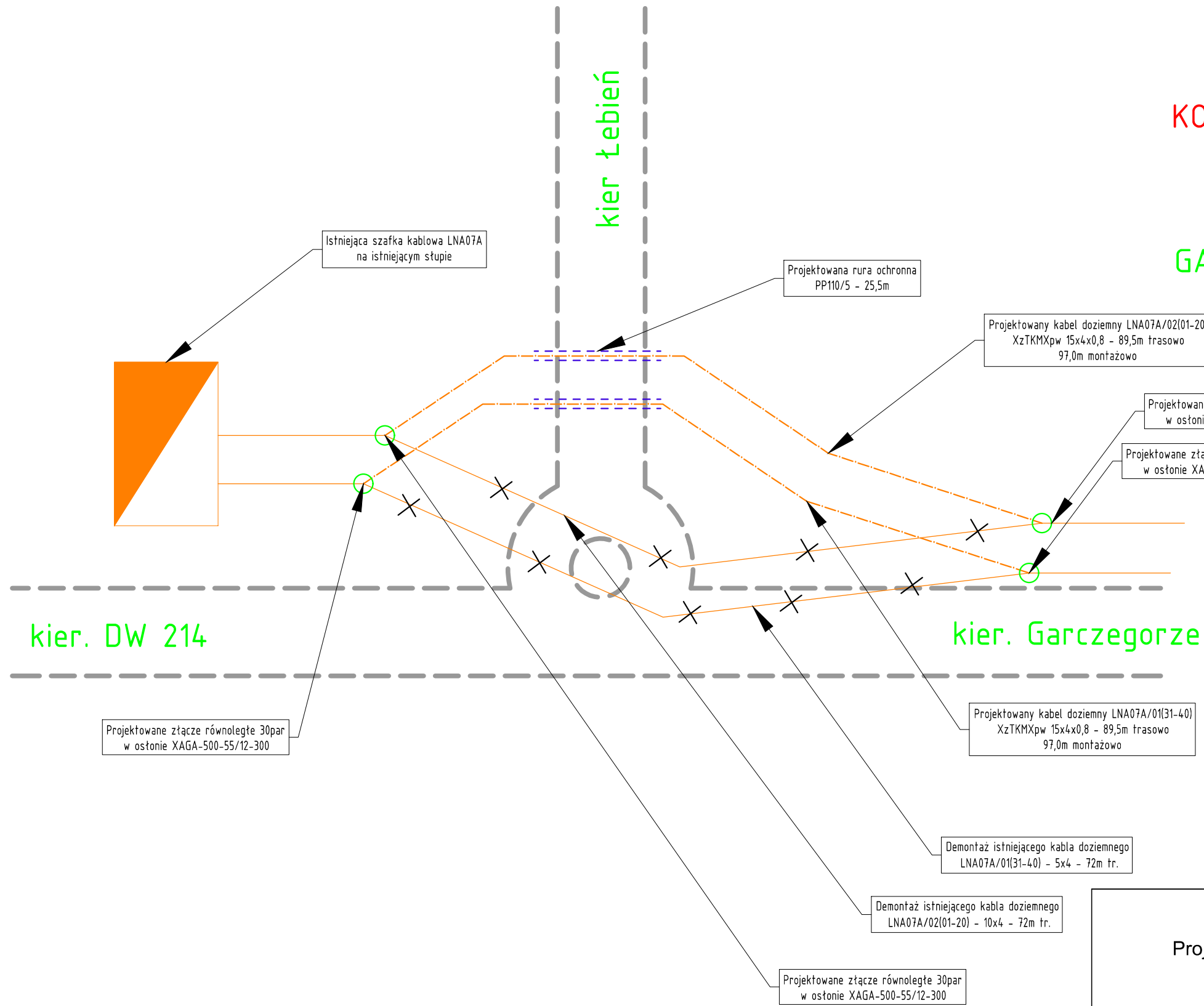
Mapa do celów projektowych skala 1:500
 działka 24/3, 101, 459, 475, 481 (obręb Gąrczegorze) 169/1 (obręb Lebień)
 jedn. ewidencyjny: Nowa Wieś Łęborska [200804_2] obr. ewidencyjny: Gąrczegorze [0003] Lebień [0012]
 GEOMAT Usługi geodezyjne mgr inż. Mateusz Marciniak ul. Witosza 15, 89-632 Brusy wykonat. Mateusz Marciniak sprawdzil. Joanna Czarnowska (nr upr. 23035) ID: 6640.986.2021 Układ współrzędnych płaskich 2000 Układ wysokości EVRF2007-NH
 LEGENDA: zakres opracowania data wykonania: 01.09.2021
 Mapa wykonana została bez ustalenia obciążeń służebnościami gruntowymi ujawnionymi w księgach wieczystych
 Nie wyklucza się istnienia w terenie urządzeń podziemnych, dla których brak było informacji branżowych i nie zostały odnalezione w czasie inwentaryzacji geodezyjnej.

MJM Projektowanie, Nadzór, Wykonawstwo Michał Marciniak Klawkowo, ul. Pogodna 1, 89-620 Chojnice		INWESTOR Zarząd Dróg Powiatowych w Łęborku ul. Czajgistów 5A 84-300 Łębork			
OBIEKT: <i>Przebudowa drogi powiatowej nr 1309G – na odcinku od m. Lebień do m. Gąrczegorze – DP 1309G od km 13+350 do km 17+550. Przebudowa linii kablowych Orange Polska S.A.</i>					
TYTUŁ: <i>Projekt zagospodarowania terenu</i>			NR 1.9		
STANOWISKO	IMIĘ I NAZWISKO	SPECJALNOŚĆ	NR UPRAW.	DATA	PODPIS
Projektant	mgr inż. Roman Glander	Telekomunikacyjna	KUP/0168/PWOT/06	10.05.2022	<i>R. Glander</i>
Sprawdzający	mgr inż. Dariusz Dudzinski	Telekomunikacyjna	DTT-TU/2114/01/U	10.05.2022	<i>D. Dudzinski</i>
STADIUM		DATA	NR UMOWY	SKALA:	
Załącznik do zgłoszenia		10.05.2022		1:500	

11. Schemat ideowy rys. nr 2.

KOLIZJA NR 1

GARCZEGORZE

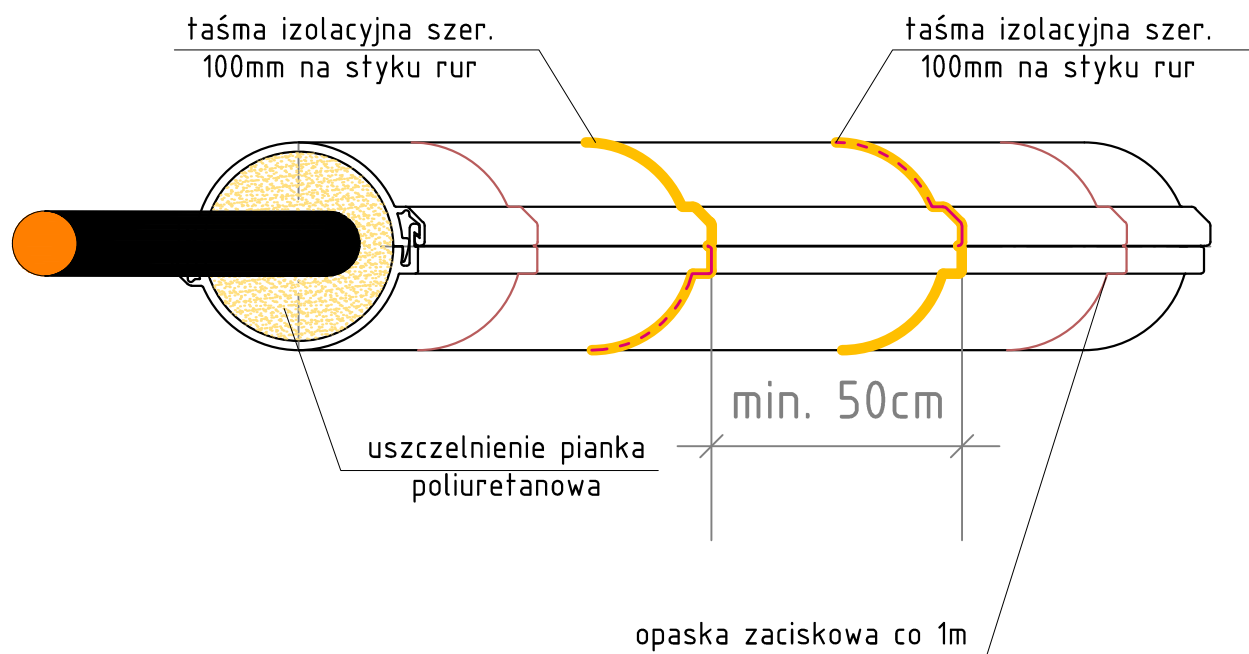


LEGENDA:	
Objęte odrębnym opracowaniem:	
	Projektowana przebudowa drogi
Objęte opracowaniem:	
	Istniejący kabel rozdzielczy doziemny do demontażu
	Istniejący kabel rozdzielczy doziemny
	Projektowany kabel doziemny rozdzielczy
	Projektowane rury ostonowe na projekt. kablu
	Projektowane złącze kablowe równoległe

MJM Projektowanie, Nadzór, Wykonawstwo Michał Marciniak Klawkowo, ul. Pogodna 1, 89-620 Chojnice				INWESTOR Zarząd Dróg Powiatowych w Łęborku ul. Czołgistów 5A 84-300 Łębork	
OBIEKT: <i>Przebudowa drogi powiatowej nr 1309G – na odcinku od m. Łebień do m. Garczegorze – DP 1309G od km 13+350 do km 17+550. Przebudowa linii kablowych Orange Polska S.A.</i>					
TYTUŁ: <i>Schemat ideowy</i>					NR 2
STANOWISKO	IMIĘ I NAZWISKO	SPECJALNOŚĆ	NR UPRAW.	DATA	PODPIS
Projektant	<i>mgr inż. Roman Glander</i>	<i>Telekomunikacyjna</i>	<i>KUP/0168/PWOT/06</i>	10.05.2022	
Sprawdzający	<i>mgr inż. Dariusz Dudziński</i>	<i>Telekomunikacyjna</i>	<i>DTT-TU/2114/01/U</i>	10.05.2022	
STADIUM <i>Załącznik do zgłoszenia</i>			DATA. 10.05.2022	NR UMOWY	

12. Rysunek montażowy rys. nr 3.

Łączenie dzielonej rury osłonowej A110PS



MJM Projektowanie, Nadzór, Wykonawstwo Michał Marciniak Klawkowo, ul. Pogodna 1, 89-620 Chojnice				INWESTOR Zarząd Dróg Powiatowych w Łęborku ul. Czołgistów 5A 84-300 Łębork	
OBIEKT: <i>Przebudowa drogi powiatowej nr 1309G – na odcinku od m. Łebień do m. Garczegorze – DP 1309G od km 13+350 do km 17+550. Przebudowa linii kablowych Orange Polska S.A.</i>					
TYTUŁ: <i>Rysunek montażowy</i>					NR <i>3</i>
STANOWISKO	IMIĘ I NAZWISKO	SPECJALNOŚĆ	NR UPRAW.	DATA	PODPIS
Projektant	<i>mgr inż. Roman Glander</i>	<i>Telekomunikacyjna</i>	<i>KUP/0168/PWOT/06</i>	10.05.2022	<i>[Signature]</i>
Sprawdzający	<i>mgr inż. Dariusz Dudziński</i>	<i>Telekomunikacyjna</i>	<i>DTT-TU/2114/01/U</i>	10.05.2022	<i>[Signature]</i>
STADIUM <i>Załącznik do zgłoszenia</i>		DATA. 10.05.2022	NR UMOWY		

13. Kopie uzgodnień.

Starosta L borski

Znak sprawy: 6630.116.2022

ODPIS
PROTOKOŁU Z NARADY KOORDYNACYJNEJ
 zakończony w dniu 11.05.2022 r.
 w sprawie usytuowania projektowanej sieci uzbrojenia terenu

Przedmiot narady:	Przebudowa drogi powiatowej nr 1309G - na odcinku od m. Łebie do m. Garczegorze - DP 1309G od km 13+350 do km 17+550
Lokalizacja:	dz. 24/3; 107; 24/4; 481; 475; 459 169/1 [obr. b Garczegorze, jedn. ewid. Nowa Wieś L borska] 169/1 [obr. b Łebie], jedn. ewid. Nowa Wieś L borska]
Wnioskodawca:	MARCINIAK MICHAŁ Swornegacie 3, 89-608 Swornegacie
Inwestor:	ZARZĄD DRÓG POWIATOWYCH W L BORKU ul. Czołgistów 5/A, 84-300 L bork
Projektant:	- ROMAN GLANDER Inne upr.: budowlane: KUP/0168/PWOT/06 - MARIUSZ STARCZEWSKI Inne upr.: budowlane: POM/0053/PWOS/10 - JACEK MARCINIAK Nr upr.: 17664 (1,2)
Przewodniczący:	Gabriela Zielińska
Sposób przeprowadzenia narady:	elektroniczny
Data wpływu:	27.04.2022 r.
Charakterystyka:	INWESTOR: Zarząd Dróg Powiatowych, ul. Czołgistów 5A, 84-300 L bork, NIP:8411609072, REGON:770979648;

PODSUMOWANIE NARADY

Projekt przedłożony na naradę koordynacyjną został uzgodniony pozytywnie przez jej uczestników. W wyniku narady koordynacyjnej projekt został wniesiony do bazy GESUT powiatu.

Lista uczestników narady koordynacyjnej wraz z uwagami

Lp.	Nazwa instytucji Sposób uczestnictwa	Stanowisko Uwagi	Imię i nazwisko uczestnika
1		Stanowisko pozytywne Uzgodniono - bez uwag	Rafał Okrój

Dokument wygenerował(a): Gabriela Zielińska, dn. 12-05-2022 08:24:26

Jeżeli dokument jest wystawiony elektronicznie, to nie wymaga podpisu analogowego ani pieczęci, lecz wymaga podpisu elektronicznego.
 Uwaga: podpis elektroniczny jest niewidoczny – można go zweryfikować tylko odpowiednim programem

	Przedstawiciel Bran y Gazowniczej-Polska Spółka Gazownictwa sp.z o.o 33-100 Tarnów Oddział Zakład Gazowniczy w Gdańsku, Gazownia w Rumii 33-100 Tarnów ul.Wojciecha Bandrowskiego 16 84-230 Rumia ul.Hodowlana 21 elektroniczny		
2	Przedstawiciel Telewizji Kablowej "Abis" Sp. z o.o. w Uście-Polskie Konsorcjum Finansowe "Abis" sp. z o.o Słupsk ul.Gdyńska 33 elektroniczny	Stanowisko pozytywne Brak uwag.	Karol Staszewski
3	Przedstawiciel Bran y Energetycznej-Energa Operator S.A Oddział w Koszalinie Rejon Dystrybucji w Lęborku Dział Dokumentacji Energetycznej Lębork ul.Krzywoustego 34a elektroniczny	Stanowisko pozytywne UZGODNIENIE 1.O zamiarze prowadzenia robót w miejscach skrzyżowania b d zbliżenia do sieci elektroenergetycznej 15kV i 0.4kV należy powiadomić Energ -Operator SA W/w zgłoszenie jest niezbędne dla uzyskania instrukcji i dopuszczenia do pracy. 2.Szczegółowo lokalizację istniejących linii kablowych ustalić metodą przekopów kontrolnych lub za pomocą aparatury specjalistycznej - mogą występować różnice pomiędzy stanem zaistniałym po odkryciu a inwentaryzacją geodezyjną. 3.Prace ziemne w pobliżu urządzeń elektroenergetycznych wykonywać ostrożnie, odkryte kable zabezpieczyć przed uszkodzeniami przepustami ochronnymi dwupołkowymi. 4.W razie pokrywania się projektowanych sieci, przyłacz czy z istniejącymi kablami należy wykonać korektę trasy z zachowaniem odległości w rzucie poziomym nie mniejszej niż 0.5 m. 5.W pobliżu urządzeń elektroenergetycznych roboty prowadzi zgodnie z obowiązującymi przepisami oraz zasadami norm PN/E-05100 i PN/E 05125. 6.Prace budowlane przy użyciu sprzętu mechanicznego (długi, koparki, podnośniki, wywrotki itp.) w miejscach zbliżenia i skrzyżowania czynnymi liniami napowietrznymi - zakładaniem przepustów ochronnych na kablach ziemnych wykonywać przy urządzeniach wyłaczonych spod napięcia. 7.W miejscach prowadzenia robót mogą się znajdować urządzenia elektroenergetyczne niebezpieczne na miejscu z których to właścicielami należy uzyskać oddzielne uzgodnienie. 8.W przypadku wystąpienia awarii lub stwierdzenia usterek, wad technicznych urządzeń elektroenergetycznych w okresie 12 miesięcy od daty zakończenia budowy a powstałych w wyniku prowadzonej inwestycji, przez przedsiębiorstwo nasze przystąpi do ich usuwania i naprawy na koszt i ryzyko Inwestora. 9.Przy niwelacji terenu należy doprowadzić do zachowania normatywnej głębokości dla urządzeń elektroenergetycznych. W razie niezachowania w/w głębokości należy urządzenia b d ce w ziemi zagłębować lub ułożyć w przepustach ochronnych dwupołkowymi. 10.Powyższe zalecenia-uwagi należy uwzględnić w części opisowej poszczególnych bran realizujących dane zadanie. Uzgodnienie ważne jest przez okres 2-letni.	Łukasz Rutkowski
4		Uczestnik nieobecny na naradzie Przedstawiciel bran y nie uczestniczył w naradzie koordynacyjnej.	

Dokument wygenerował(a): Gabriela Zielińska, dn. 12-05-2022 08:24:26

Jeżeli dokument jest wystawiony elektronicznie, to nie wymaga podpisu analogowego ani pieczęci, lecz wymaga podpisu elektronicznego.

Uwaga: podpis elektroniczny jest niewidoczny – można go zweryfikować tylko odpowiednim programem

	Przedstawiciel Bran y Telewizji Kablowej "Scorpion"-Scorpion Computer Marcin Cygert L bork ul.Sienkiewicza 22	Przedstawiciel bran y nie uczestniczył w naradzie koordynacyjnej.	
5	Przedstawiciel Bran y Telekomunikacyjnej Orange Polska S.A	Uczestnik nieobecny na naradzie Przedstawiciel bran y nie uczestniczył w naradzie koordynacyjnej.	
6	Przedstawiciel Bran y Wodno- Kanalizacyjnej-Miejskie Przedsi biorstwo Wodoci gów i Kanalizacji sp. z o.o w L borku L bork ul.Pionierów 2 elektroniczny	Stanowisko pozytywne Miejskie Przedsi biorstwo Wodoci gów i Kanalizacji Sp. z o.o. w L borku informuje, e nie jest jednostk wła ciw do uzgodnienia projektu, gdy wskazany w projekcie obszar znajduje si w miejscowo ci, której MPWiK nie obsługuje.	Łukasz Iwosa
7	Przedstawiciel Bran y Wodoci gowej i Kanalizacji sanitarnej -Gminny Zakład Usług Komunalnych w Nowej Wsi L borskiej Nowa Wie L borska ul.Młynarska 10 elektroniczny	Stanowisko pozytywne Uzgodnia si z zastrze eniami: 1. Prace ziemne w miejscach kolizji z sieci wod-kan wykonywa r cznie. 2. Rozpocz cie robót zgłosi pisemnie z 4-dniowym wyprzedzeniem do GZUK w Nowej Wsi L borskiej, ul. Młynarska 10, tel. 598612264. 3. Za uszkodzenia sieci wod-kan powstałe w wyniku prowadzonych prac i skutki z tym zwi zane odpowiada wykonawca i jest zobowi zany do ich usuni cia na własny koszt. 4. Skrzynki do zasuw odtworzy i wyregulowa do poziomu terenu.	Grzegorz Popiół
8	Przedstawiciel Bran y Drogowej Gminnej- w Gminie Nowa Wie L borska Urz d Gminy Nowa Wie L borska ul.Grunwaldzka 24 elektroniczny	Stanowisko pozytywne Bran a drogowa: uzgodniono projekt bez uwag.	Łukasz Mertowski
9	Przedstawiciel Bran y Telewizji Kablowej "Tytan"- Telewizja Kablowa "Tytan" Dariusz Bojanowski 84-351 Nowa Wie L borska ul.Dworcowa 15	Uczestnik nieobecny na naradzie Przedstawiciel bran y nie uczestniczył w naradzie koordynacyjnej.	
10	Przedstawiciel bran y drogowej powiatowej-Zarz d Dróg Powiatowych w L borku ul.Czołgistów 5A L bork L bork ul.Czołgistów 5A	Stanowisko pozytywne Uzgodnienie ZDP w L borku-klauzula zatwierdzaj ca projekt umieszczona przez Dyrektora Adriana Wentę-dokument zał czony do projektu	Uzgodnienie ZDP w L borku
11	Przedstawiciel Energa O wietlenie-Energa O wietlenie Sp.z o.o 81-855 Sopot ul.Rzemie Inicza 17/19 elektroniczny	Stanowisko pozytywne UZGODNIONO Z NAST PUJ CYMI UWAGAMI: 1/ ROZPOCZ CIE PRAC ZGŁOSI DO EO , 2/ NA ISTNIEJ CE KABLE O WIETLENIOWE NAŁO Y DWUDZIELNE RURY OCHRONNE, 3/ ODKRYTE KABLE O WIETLENIOWE PODLEGAJ ODBIROM PRZEZ EO , 4/ WYKONAWCA ROBÓT POKRYWA KOSZTY NAPRAWY I PONIESIONE STRATY PRZEZ EO NA SKUTEK EWENTUALNYCH USZKODZE	Mateusz Gaschta
	Wnioskodawca		MARCINIAK MICHAŁ

Treść protokołu została uzgodniona z osobami, które uczestniczyły w naradzie wyłącznie za pomocą środków komunikacji elektronicznej.

Na obszarze uzgodnienia znajdują się następujące punkty osnowy geodezyjnej: 622618.5.5065, 622618.5.5066.

Przewodniczący Narady Koordynacyjnej



Signed by /
Podpisano przez:

Gabriela Maria
Zielińska

Date / Data: 2022-
05-12 08:24

.....
Podpis przewodniczącego narady

POUCZENIE:

1. Przedstawiciele instytucji zostali zawiadomieni o sposobie, terminie i miejscu przeprowadzenia narady koordynacyjnej zgodnie z ustawą Prawo geodezyjne i kartograficzne (t.j. Dz. U. z 2020 r. poz.2052 z późn. zm.). W myśl art. 28b ust. 3 pkt 4 tej ustawy w naradzie koordynacyjnej mogą wziąć udział również inne podmioty, które mogą być zainteresowane rezultatami narady koordynacyjnej, w szczególności ci zarządzający terenami zamkniętymi, w przypadku sytuowania czy ci projektowanych sieci na tych terenach.

2. Niniejsze uzgodnienie wykonano w oparciu o treść mapy zasadniczej, która może nie zawierać projektów wszystkich urządzeń podziemnych nie podlegających uzgodnieniu na mocy art. 28b ust. 2 ustawy Prawo geodezyjne i kartograficzne (t.j. Dz. U. z 2020 r. poz.2052 z późn. zm.) lub złożonych na naradę, a które nie uzyskały jednomyślnej pozytywnej opinii.

3. Znaki geodezyjne, urządzenia zabezpieczające te znaki oraz budowle triangulacyjne podlegają ochronie w myśl art. 15 ustawy Prawo geodezyjne i kartograficzne (t.j. Dz. U. z 2020 r. poz.2052 z późn. zm.).



MJM Projektowanie, Nadzór, Wykonawstwo

Michał Marciniak

89-620 Klawkowo, ul. Pogodna 1; tel: 697-06-85-85

e-mail: michalmarciniak@poczta.onet.pl;

NIP 5552092020

Chojnice, 10.03.2022 r.

Zarząd Dróg Powiatowych w Lęborku

ul. Czołgistów 5A

84-300 Lębork

Dotyczy : „Przebudowa drogi powiatowej nr 1309G - na odcinku od m. Łebień do m. Garczegorze – DP 1309G od km 13+350 do km 17+550”

Zwracam się z prośbą o uzgodnienie projektu zagospodarowania terenu dla ww. zadania.

Z poważaniem

mgr inż. Michał Marciniak

MJM

Projektowanie, Nadzór, Wykonawstwo

Michał Marciniak

Klawkowo, ul. Pogodna 1. 89-620 Chojnice

NIP 5552092020 REGON 221063541

Załączniki:

1. Plan orientacyjny – 2 egz.
2. Projekt zagospodarowania terenu (Rys.2.1 – Rys.2.9) – 2 egz.

Zatwierdzam projekt zagospodarowania terenu bez uwag.

ZARZĄD DRÓG POWIATOWYCH
84-300 LĘBORK, ul. Czołgistów 5A
tel. 59 862 39 87
REGON 770983271, NIP 841 16 09 072

DYREKTOR
Wt
mgr inż. Adrian Wentā