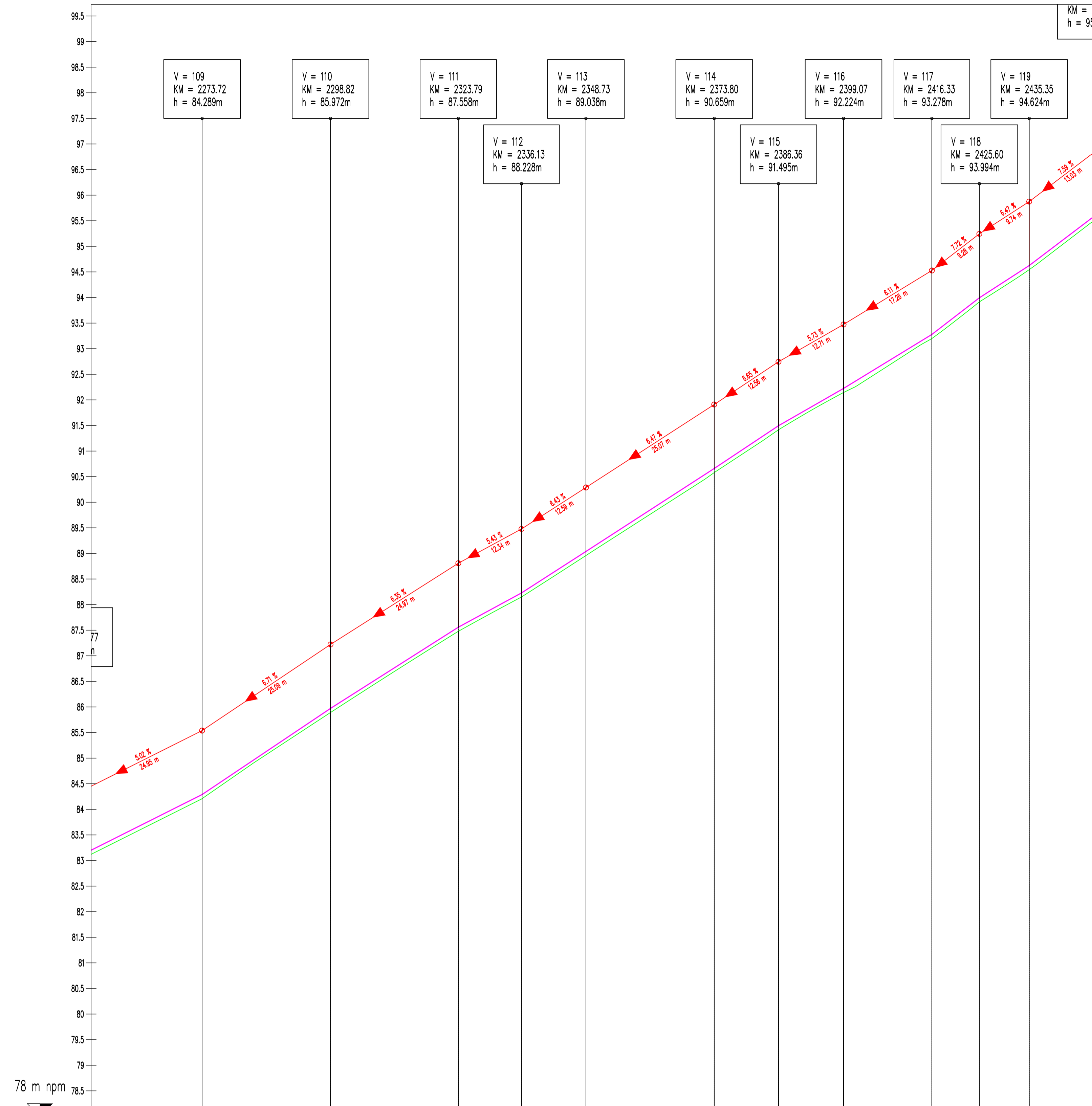
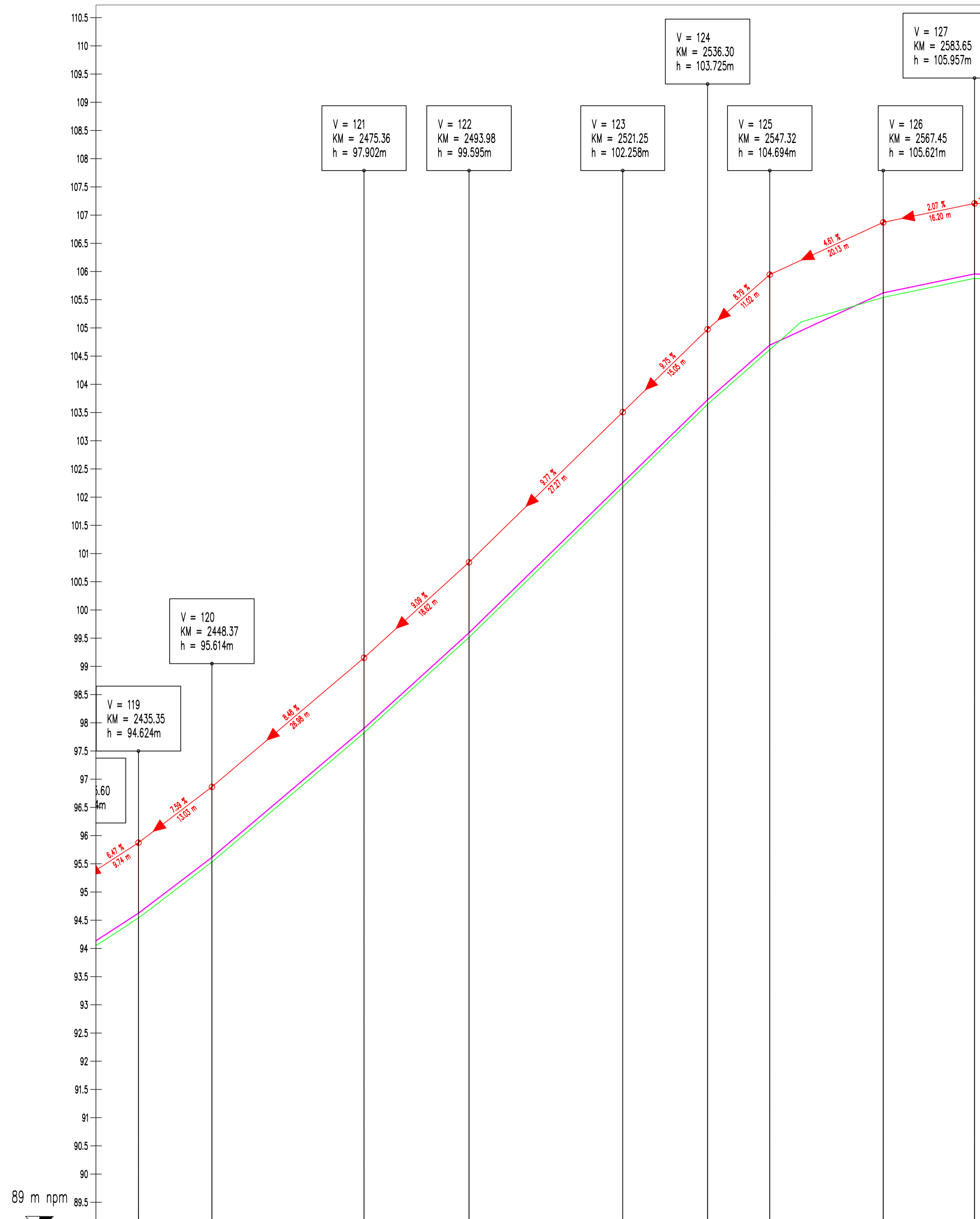


PRZEKRÓJ-1: OŚ_0
SKALA 1:500/50



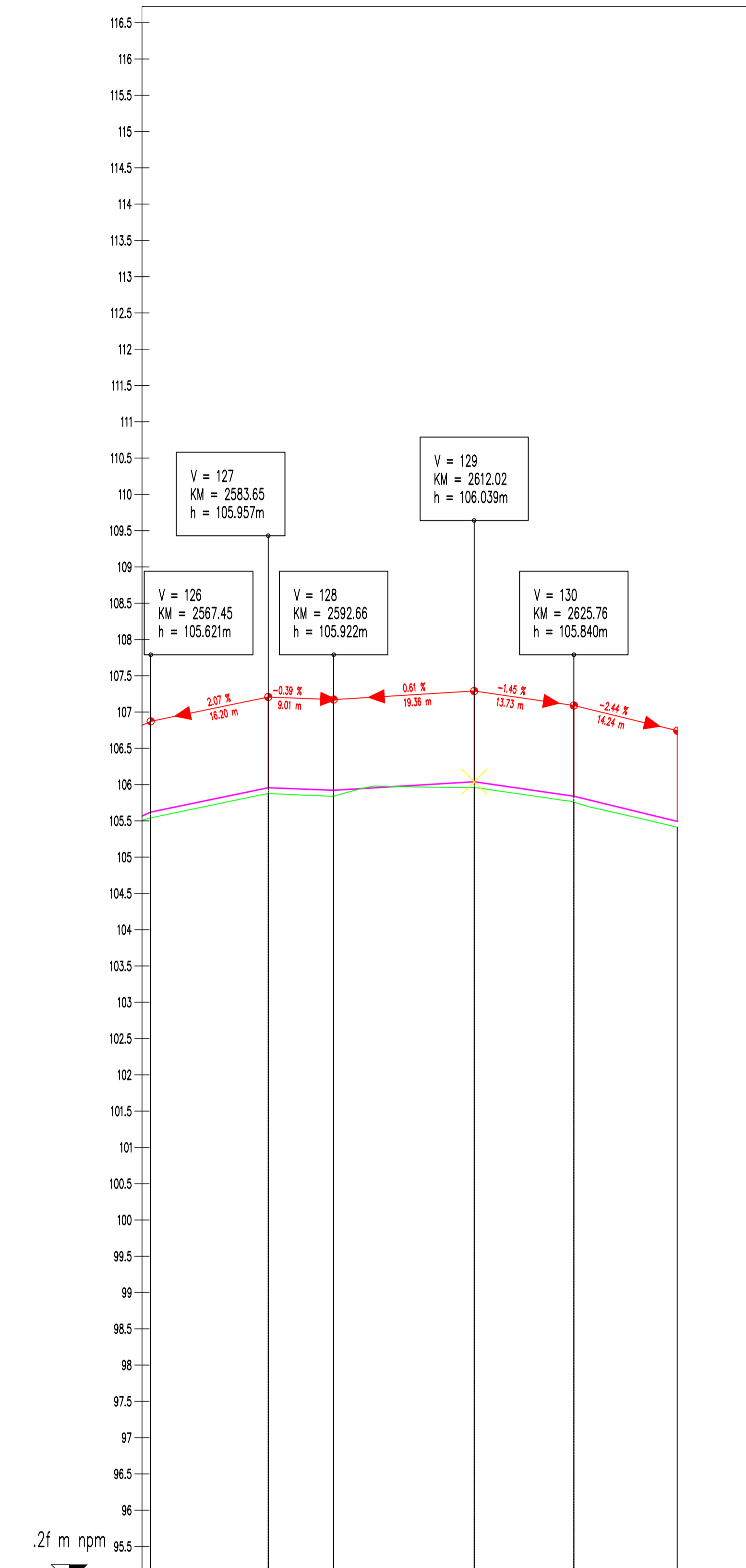
NUMER PRZEKROJU	24.95	25.09	24.97	12.34	12.59	25.07	12.56	12.71	17.26	9.28	9.74	13.03
RZĘDNE NIWELETY	84.50	85.57	87.58	88.33	89.04	90.06	91.51	92.21	93.28	93.99	94.62	95.84
RÓŻNICA RZĘDNYCH	0.08	0.08	0.08	0.08	0.08	0.08	0.08	0.08	0.08	0.08	0.08	0.08
RZĘDNA TERENU	84.01	85.09	87.04	88.15	88.86	90.06	91.71	92.74	93.70	94.01	94.54	95.84
ELEMENTY NIWELETY	4.19% 34.96 m	4.79% 25.91 m	4.30% 25.04 m	4.43% 23.99 m	4.43% 12.81 m	4.40% 25.11 m	4.80% 12.97 m	3.70% 12.11 m	4.10% 17.28 m	7.70% 4.50 m	4.47% 4.94 m	7.38% 10.60 m
ELEMENTY POZIOME	Styczna l=42.1		R=200.0 l=54.3				Styczna l=35.7		R=50.0 l=45.7		Styczna l=48.4	
KILOMETRAŻ	73.72	88.01	23.79	36.17	46.71	73.79	86.37	99.07	16.37	25.67	35.74	
KILOM. I HEKTOM.		2+300			2+400							

PRZEKRÓJ-1: OŚ_0
SKALA 1:500/50



NUMER PRZEKROJU	9.74	13.03	26.98	18.62	27.27	15.05	11.02	20.13	16.20
RZĘDNE NIWELETY	94.62	95.51	97.99	98.69	102.28	103.77	104.89	105.61	105.84
RÓŻNICA RZĘDNYCH	0.08	0.08	0.08	0.08	0.08	0.08	0.08	0.08	0.08
RZĘDNA TERENU	94.54	95.51	97.92	98.92	102.18	103.65	104.01	105.54	105.88
ELEMENTY NIWELETY	4.47% 4.94 m	7.80% 13.66 m	4.48% 27.07 m	4.10% 18.69 m	4.76% 27.39 m	4.70% 15.52 m	4.70% 15.98 m	4.88% 16.91 m	3.00% 16.58 m
ELEMENTY POZIOME	Styczna l=98.9		R=200.0 l=20.9		Styczna l=48.4		Styczna l=48.4		
KILOMETRAŻ	33.37	46.37	73.35	81.97	21.24	36.27	47.31	67.46	83.67
KILOM. I HEKTOM.		2+500							

PRZEKRÓJ-1: OŚ_0
SKALA 1:500/50



NUMER PRZEKROJU	16.20	9.01	19.36	13.73	14.24
RZĘDNE NIWELETY	105.61	105.51	105.92	106.21	105.81
RÓŻNICA RZĘDNYCH	0.08	0.08	0.08	0.08	0.08
RZĘDNA TERENU	105.54	105.88	105.84	105.96	105.76
ELEMENTY NIWELETY	4.07% 16.50 m	4.04% 9.04 m	4.68% 13.93 m	4.63% 13.78 m	4.47% 14.94 m
ELEMENTY POZIOME	Styczna l=48.4		R=20.0 l=11.4		Styczna l=10.7
KILOMETRAŻ	67.06	83.87	92.89	12.02	25.71
KILOM. I HEKTOM.		2+600			

MJM Projektowanie, Nadzór, Wykonawstwo Kławkowo, ul. Pogodna 1, 89-620 Chojnice				INWESTOR Zarząd Dróg Powiatowych w Łębczku ul. Człogistów 5A 84-300 Łębczek	
OBIEKT: Przebudowa drogi powiatowej nr 1325S na odcinku od DK6 do Dziechliny w km od 0+000 do 2+620					
TYTUŁ: Profil podłużny					
STANOWISKO	MIEJ. I NAZWISKO	SPECJALNOŚĆ	NR UPRAW.	DATA	PODPIS
Projektant	Jacek Marciński	Inżynier	PKM/0100/PW02/04	27.07.2020	
Opracował	Michał Marciński	Drógowiec		27.07.2020	
STADIUM			DATA	NR UMOWY	SKALA
Projekt Wykonawczy			27.07.2020		1:500/50