

PROJEKT BUDOWLANY

Temat:

"Przebudowa drogi powiatowej nr 1322G
polegająca na budowie ciągu pieszo-rowerowego,
strona prawa (zgodnie z kilometrażem) ul.
Kęłowska w Nowej Wsi Lęborskiej na odcinku od
km 1+430 do km 2+402, o długości 972mb"

Inwestor:

Zarząd Dróg Powiatowych w Lęborku
84-300 Lębork, ul. Czołgistów 5A

Branża:

Drogowa

Adres inwestycji:

Gmina NWL, dz. Nr 495
obr. Nowa Wieś Lęborska

	Imię i nazwisko	Podpis
BRANŻA DROGOWA		
Opracował:	mgr inż. Adrian Wenta	ZASTĘPCA DYREKTORA <i>W/W</i> mgr inż. Adrian Wenta
Sprawdził:	mgr inż. Teresa Bożek	
Lębork 06/2019		

Spis treści

1. Opis techniczny	str. 3
2. Przedmiar robót	str.
3. Plan sytuacyjny	str.
4. Przekrój poprzeczny - chodnik	str.
5. Przekrój poprzeczny - zjazd	str.
6. Specyfikacje techniczne	str.

ZASTĘPCA DYREKTORA
Wto
mgr inż. Adrian Wenta

Lębork, dnia 2010.12.20

G.III.7002/MP-23/58/2010

DECYZJA
Zarządu Powiatu Lęborskiego
w sprawie ustanowienia trwałego zarządu

Na podstawie art. 18, art. 44 ust. 1, art. 45 ust. 1, 2, 3 ustawy z dnia 21 sierpnia 1997 roku o gospodarce nieruchomościami (tekst jednolity Dz.U. z 2010 r. nr 102, poz. 651) i art. 19, art. 20, art. 21, art. 22 ustawy z dnia 21 marca 1985 roku o drogach publicznych (tekst jednolity z 2007 r. Dz.U. Nr 19, poz. 115, ze zm.) w związku z art. 104 i art. 130 § 4 ustawy z dnia 14 czerwca 1960 r. Kodeks postępowania administracyjnego (tekst jednolity z 2000 r. Nr 98, poz. 1071 ze zm.) Zarząd Powiatu Lęborskiego

postanawia

1. Przekazać w trwały zarząd Zarządowi Dróg Powiatowych w Lęborku – Zarządcy drogi, nieruchomość stanowiącą mienie Powiatu Lęborskiego zajętą pod drogę powiatową Nr 1322G, Nr 1316G, 1315G, Nr 1183G oznaczoną w ewidencji gruntów **nr dz. 495, 510, 489/1, 65/1, 815, 828, 829** o pow. łącznej **14,16 ha** położoną w **obrębie Nowa Wieś Lęborska gmina Nowa Wieś Lęborska** zapisaną w księdze wieczystej Kw Nr 34305 prowadzonej przez Sąd Rejonowy w Lęborku
2. Zarządca drogi ma prawo korzystać z nieruchomości zgodnie z jej przeznaczeniem
3. Nieruchomość przekazuje się w trwały zarząd nieodpłatnie
4. Zarząd ustanawia się na czas nieoznaczony
5. Przekazanie nieruchomości w trwały zarząd nastąpi w formie protokołu zdawczo-odbiorczego
6. po uprawomocnieniu się decyzji.
7. Prawomocna decyzja stanowi podstawę ujawnienia trwałego zarządu w księdze wieczystej.

Uzasadnienie

Zarząd Dróg Powiatowych w Lęborku wystąpił do Zarządu Powiatu Lęborskiego o przekazanie w trwały zarząd nieruchomości określonej w pkt. 1 decyzji z przeznaczeniem na realizację celów statutowych jednostki.

Zgodnie z zapisem w operacie ewidencji gruntów i budynków przedmiotowa działka wchodzi w skład drogi powiatowej nr 1322G, 1316G, 1315G, 1183G. Zarządca drogi - Zarząd Dróg Powiatowych w Lęborku jako jednostka organizacyjna realizuje zadania powiatu wynikające m.in. z art. 19-21 ustawy o drogach publicznych. Zarząd drogi powiatowej zgodnie z art. 22 ww ustawy sprawowany jest nieodpłatnie.

Wobec powyższego Zarząd Powiatu Lęborskiego orzekł jak w sentencji.

Zgodnie z art. 130 § 4 kodeksu postępowania administracyjnego decyzja podlega wykonaniu przed upływem terminu do wniesienia odwołania, gdyż jest zgodna z żądaniem wszystkich stron.

Za Zarząd w osobach:

Starosty Lęborskiego – Wiktor Tyburski
Członka Zarządu Powiatu Lęborskiego – Ryszarda Wenty
Członka Zarządu Powiatu Lęborskiego – Tomasz Tutaka
Członka Zarządu Powiatu Lęborskiego – Krzysztofa Prusaka
Członka Zarządu Powiatu Lęborskiego – Macieja Barańskiego

Otrzymują:

1. Zarząd Dróg Powiatowych, ul. Pionierów 10, 84-300 Lębork
2. Referat Ewidencji Gruntów i Budynków Starostwa Powiatowego w Lęborku w/m,
3. Wydział Ksiąg Wieczystych Sądu Rejonowego w Lęborku,
4. a/a

Z up. STAROSTY

Ryszarda Wenta
WICESTAROSTA

ZARZĄD DRÓG POWIATOWYCH
84-300 LĘBORK, ul. Czołgistów 5A
tel. 59 862 39 87
REGON 770983271, NIP 841 16 09 072

ZA ZGODNOŚĆ

DYREKTOR

21.06.2010
data

mgr inż. Teresa Bożek
podpis

Decyzja jest ostateczna
i podlega wykonaniu
z dniem 4.01.2011

Z up. STAROSTY

Adam Zielke
GEODETA POWIATOWY

Decyzja jest prawomocna i podlega
wykonaniu z dniem 21.12.2010

Z up. STAROSTY

Bronisław Kyzesiński
Naczelnik Wydziału Geodezji
GEODETA POWIATOWY

Protokół
zdawczo-odbiorczy
przekazania nieruchomości z dnia 21.12.2010 r.

Przekazujący:

Powiat Lęborski reprezentowany przez Naczelnika Wydziału Geodezji – Bronisława Krześcińskiego

Przejmujący:

Zarząd Dróg Powiatowych z siedzibą w Lęborku, ul. Pionierów 10, reprezentowany przez Dyrektora – Teresę Bożek

1. Przedmiot protokołu obejmuje przekazanie Zarządowi Dróg Powiatowych w Lęborku nieruchomości położonej w obrębie Nowa Wieś Lęborska, oznaczonej w ewidencji gruntów i budynków jako działki:

- nr495, 510, 489/1, 65/1, 815, 828, 829 o łącznej pow. 11,69 ha

2. Nieruchomość opisana w pkt 1 zostaje przekazana w związku z decyzją Zarządu Powiatu Lęborskiego nr G.III.7002/MP-23/58/2010 z dnia 20.12.2010 r. w sprawie ustanowienia trwałego zarządu.

3. Protokół sporządzono w 4 /czterech/ jednobrzmiących egzemplarzach, z czego 1 /jeden/ egz. otrzymuje strona przejmująca nieruchomość.

STAROSTWO POWIATOWE
w LĘBORKU
84-300 LĘBORK, ul. Czołgistów 5
REGON 77091299

Przekazujący:

Z. n.p. STAROSTY

[Podpis]
Naczelnik Wydziału Geodezji
GEODEZJA POWIATOWA

ZARZĄD DRÓG POWIATOWYCH
84-300 LĘBORK, ul. Pionierów 10
tel. 059 862 39 87
REGON 770983271, NIP 841-15-20-107

Przejmujący:

D Y R E K T O R

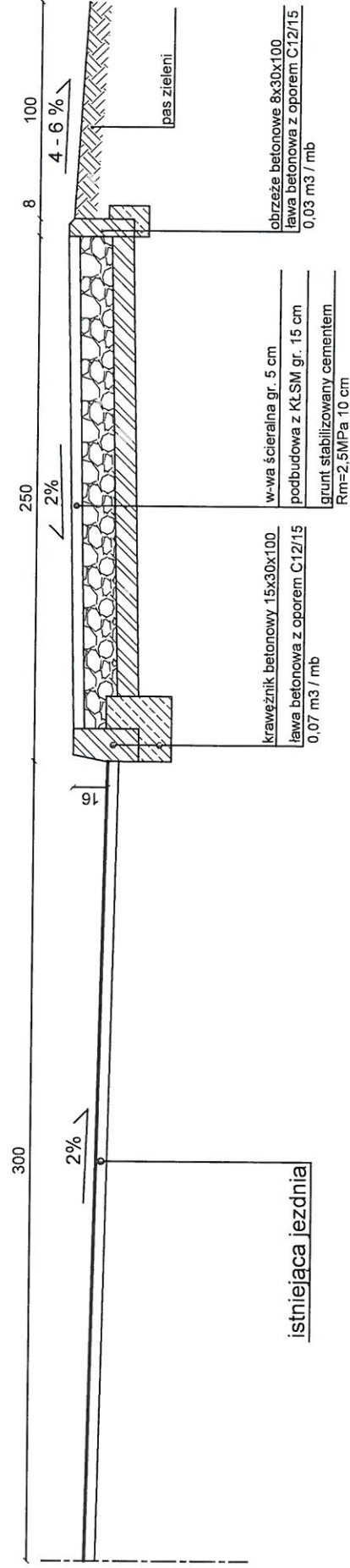
[Podpis]
mgr inż. Teresa Bożek

ZARZĄD DRÓG POWIATOWYCH
84-300 LĘBORK, ul. Czołgistów 5A
tel. 59 862 39 87
REGON 770983271, NIP 841 16 09 072

ZA ZGODNOŚĆ D Y R E K T O R
21.06.2011 mgr.inż. Teresa Bożek
data podpis

ZARZĄD DRÓG POWIATOWYCH
84-300 LEBORK, ul. Czołgistów 5A
tel. 59 862 39 87
REGON 770983271, NIP 841 16 09 072

Droga powiatowa 1322G
NWL ul. Kębtowska
Przekrój poprzeczny
Szczegół ciągu pieszo - rowerowego



ZASTĘPCA DYREKTORA
W. Wenta
mgr inż. Adrian Wenta





Zarząd Dróg Powiatowych w Lęborku

Przebudowa drogi powiatowej nr. 1322G

"Przebudowa DP 1322G polegająca na budowie ciągu pieszo-rowerowego, strona prawa (zgodnie z kilometrażem) ul. Kębtowska w Nowej Wsi Lęborskiej na odcinku od km 1+430 do km 2+402, o długości 972mb"

Skala 1:1000

Legenda:

- | | | |
|---|---|---------------------------|
|  | - | granice pasa drogowego |
|  | - | ciąg pieszo-rowerowy |
|  | - | istniejąca krawędź jezdni |
|  | - | pikietarz |

Lębork, lipiec 2019 r.